












# Haltestellen-Verzeichnis

Stadt/Gemeinde Haltestellen	Linien	Waben-Nr.
<b>Castrop-Rauxel</b>		
Ackerstr.	481	280
Am Busch	482	282
Am Kreuzloh	361	280/377
Am Weißdorn	482	280
Amselstraße	482, <b>WE11</b>	282
Becklem Waldstraße	481	282
Becklemer Heide	481	282
Becklemer Straße	481	282
Beethovenstraße	480, 481, 482, <b>WE11</b>	280
Bogenweg	361	280/377
Borghagener Straße	481, 482	282
Castrop Betriebshof	361, 480, 481, 482, <b>WE11</b>	280
Castrop Markt	378, 480, 481, 482, <b>WE11</b>	280
Castrop Münsterplatz	361, 378, 480, 481, 482, <b>WE11</b>	280
Deininghausen	361	280
Dingen Talstr	361	280/377
Dünnebank	481	282
Emscherstraße	480	282
Engelsburgplatz	361, 480, 481, 482, <b>WE11</b>	280
Europaplatz	480, 481, 482, <b>WE11</b>	280
Ev. Krankenhaus	481	280
Ev.Friedhof	378	280
Friedrichstraße	482, <b>WE11</b>	282
Frohlinde Denkmal	480, <b>WE11</b>	280
Gerther Str.	378	280
Goldschmieding	480, 482, <b>WE11</b>	280
Gotenstraße	481	282
Grimbergstraße	480, 482, <b>WE11</b>	280
Groppenbachstraße	480	282
Grutholzallee	481	280
Habinghorst Friedhof	481	282
Habinghorst Post	480, 482, <b>WE11</b>	282
Habinghorst Schulzentrum	480, 482, <b>WE11</b>	282
Habinghorster Straße	480, 482, <b>WE11</b>	282
Hagenstraße	481, <b>WE11</b>	282
Hannemannstraße	481	282
Hauptbahnhof	<b>DB S</b> <b>S2 RE3</b> , 480, 481, 482, <b>WE11</b>	280/282
Heerstraße	<b>WE11</b>	282
Heinestraße	480, 482, <b>WE11</b>	282
Henrichenburg Mitte	481, <b>WE11</b>	282
Hugostraße	480, 482, <b>WE11</b>	282
Ickern Friedhof	482, <b>WE11</b>	282
Ickern Markt	480, 482, <b>WE11</b>	282
Ickern Nord	480	282/290
Im Stahlskamp	480	282
In der Wanne	482, <b>WE11</b>	282
Insterburger Straße	481	282
Johannesstr.	378	280
Katholisches Krankenhaus	378, 480, 481, 482, <b>WE11</b>	280
Kirchstraße	482, <b>WE11</b>	282
Kolpingstr.	481	280
Lerchenstraße	482	282
Lessingstraße	481	282
Liebigstraße	480, 481, 482, <b>WE11</b>	280
Lotharstr.	378	280/374
Luisenstr.	361	280
Lunastraße	480, 481, 482, <b>WE11</b>	280
Marienstr.	378	280
Moritzstraße	481	280
Neuroder Platz	480, 482, <b>WE11</b>	280
Nordstraße	482	282
Oberspredey	482	280
Oestr Str/Ldhs Köster	361	280

# Haltestellen-Verzeichnis

Stadt/Gemeinde Haltestellen	Linien	Waben-Nr.
Orionstr.	361, 481	280
Ost-/Rieperbergstr.	361	280
Oststr/Dingebauer	361	280
Pankok	480, <b>WE11</b>	280
Rathaus/Europaplatz	481	280
Recklinghauser Straße	480, <b>WE11</b>	282
Römerstraße	<b>WE11</b>	282
Rosenstraße	480, 481, 482, <b>WE11</b>	280
Schophof	361	280
Schöttelkamp	481	282
Schulstraße	480, 481, 482, <b>WE11</b>	280
Schwerin Seniorenheim	482	280
Schweriner Hellweg	480, <b>WE11</b>	280
Siemensstraße	480, 481, 482, <b>WE11</b>	282
Stadtgrenze DO/CAS	482	282/377
Stettiner Straße	482, <b>WE11</b>	282
Strunk	378	280
Tiergartenstr.	378	280
Uferstraße	480	282
Vincennesstraße	480, <b>WE11</b>	280
Vinckeplatz	482, <b>WE11</b>	282
Vockmannshof	481	282
Vörderstraße	481	280
Waldenburger Straße	482, <b>WE11</b>	282
Waldfriedhof	481	280
Wartburg	481	282
Weimarer Str.	361	280
Wesselstraße	482	282
Westheide Schule	361	280/377
Westhofenstraße	482	280
Zeche Victor I/II	480, 481, 482, <b>WE11</b>	282
Zeche Victor III/IV	480, <b>WE11</b>	282
Zechenstraße	480	282
<b>Dortmund</b>		
Abteistraße	438	386
Adalbert-Dickhut-Straße	 436	384
Adelenstraße	440, <b>WE40</b>	386
Adi-Preißler-Allee	 436	384
Agavenstraße	431, <b>WE24</b>	386
Airport	490, AirportExpress, AirportShuttle	384/2480
Airport P6 Ost	 490	384
Airport P6 West	 490	384
Airport Parkhaus 4/5	490	384
Airwin	440, <b>WE40</b>	372
Albertstraße	 455, 456	370
Albrechtstraße	452	370
Alekestraße	423, 424, <b>WE22</b>	383
Alfred-Lange-Straße	473, 474	377
Allensteiner Straße	447, 465, <b>WE13</b>	376
Allerstr./LWL-Klinik Dortmund	  <b>U47</b>	386
Alte Straße	422, 452	370
Altenderner Straße	410, 411, 420, <b>WE2</b>	382
Altenhennastraße	469	376
Alter Hellweg	440	374
Am Ballroth	448	372
Am Beilstück	  <b>U42</b>	372
Am Birkenbaum	414	378
Am Brandhof	423, <b>WE22</b>	383
Am Burholzswald	412, 474	378
Am Büter	436, 453, 456	386
Am Dreisch	 440, <b>WE40</b>	386
Am Düppersholl	440, 462, 470, <b>WE12, WE40</b>	374
Am Gardenkamp	 440, <b>WE40</b>	372

# Haltestellen-Verzeichnis

Stadt/Gemeinde Haltestellen	Linien	Wagen-Nr.
Am Gemeindehaus	440, 446, 447, 448, <b>WE8</b> , <b>WE40</b>	372
Am Grimmelseipen	432, 433, 434, 435, <b>WE5</b> , <b>WE25</b>	388
Am Hagedorn	<b>WE3</b>	384
Am Härtweg	465, 466	372
Am Hausacker	474	378
Am Hedreich	440, <b>WE40</b>	372
Am Heedbrink	445, 451, <b>WE40</b>	388
Am Heiderand	476	377
Am Heisterbach	442, <b>WE6</b>	389
Am Höhweg	465, 466	376
Am Hombruchsfeld	445, 447, <b>WE40</b>	372
Am Kai	445	388
Am Kapellenufer	437	386
Am Klusenberg	442	389
Am Kohlufer	445, 447, <b>WE40</b>	372
Am Lieberfeld	441, 442, 443, 447	388
Am Liegenden	461	376
Am Lohbach	435, 438, <b>WE25</b>	386/389
Am Marksbach	432, 433, 434, 435, <b>WE5</b> , <b>WE25</b>	388
Am Oespeler Dorney	371	372
Am Oestricher Bruch	471, 472	377
Am Rabensmorgen	452	370
Am Remberg	436, 453, <b>WE4</b>	388
Am Rode	466	376
Am Rundbogen	438, 441, 443, 447	388
Am Schlagbaum	289, <b>RS24</b> , <b>WE14</b> , 474	377
Am Schlosspark	470, 477, <b>WE13</b>	377
Am Sturmwald	446, 448, 449, <b>WE8</b>	372
Am Süggelwald	414	378
Am Volksgarten	463	374
Am Westheck	422	384
Am Zehnthof	422, 452, <b>WE3</b>	370
Am Zitter	470	374
Ammerbaumweg	477	377
Ammerstraße	471	377
Amtsstraße	<b>U</b> <b>WE41</b>	378
An den Bräukerhöfen	438	389
An den Teichen	<b>U</b> <b>WE42</b>	382
An der Brandheide	462	374
An der Löchte	448	372
An der Palmweide	<b>U</b> <b>WE42</b> , 445, 447, 462, <b>WE8</b>	372
Anne-Frank-Gesamtschule	412	378
Aplerbeck	<b>U</b> <b>RSR</b> <b>WE47</b> , 420, 431, 436, 437, 438, 439, 440, 490, <b>WE20</b> , <b>WE24</b> , <b>WE40</b>	386
Aplerbeck Bezirksfriedhof	438	386
Aplerbeck Bf	<b>DB</b> <b>RSR</b> <b>RSB59</b>	386
Aplerbeck Friedhöfe	420, 436, 439	386
Aplerbeck Gewerbegebiet	422, 431	386
Aplerbeck Markt	420, 431, 436, 438, 439, 440, 490, <b>WE24</b> , <b>WE40</b>	386
Aplerbeck Süd Bf	<b>DB</b> <b>RSR</b> <b>RSB53</b> , 431, <b>WE24</b>	386
Aplerbecker-Mark-Straße	439, <b>WE24</b>	386
Aplerbecker Bahnhofstraße	436, 440, 490, <b>WE40</b>	386
Aplerbecker Schulstraße	431, 439, <b>WE24</b>	386
Apolloweg	438, <b>WE24</b>	386
Arcostraße	422, 436, <b>WE20</b>	384
Aspeystraße	461, 462, 469, <b>WE13</b>	376
Asseln Aplerbecker Straße	426, 436, 439, <b>WE3</b>	384
Asseln Mitte	<b>S</b> <b>RS</b> 426, 439	384
Aufm Lehbrink	470	374
Auf dem Bockenfelde	462	374
Auf dem Brauck	471, 472	377
Auf dem Brink	C5, 410, 411, <b>WE2</b>	382
Auf dem Brümmer	<b>WE44</b> , 462, 466, <b>WE12</b>	376
Auf dem Feldgraben	C41/R51	384

# Haltestellen-Verzeichnis

Stadt/Gemeinde Haltestellen	Linien	Waben-Nr.
Auf dem Wodeacker	470, 471	377
Auf der Goldbreite	470	376
Auf der Kiste	463, <b>WE12</b>	374
Auf der Knappule	442, <b>WE6</b>	389
Auf der Linnert	440, 470	372/374
Auf der Mühle	420, 422, <b>WE20</b>	384
Auf der Wenge	410, 411	382
Auf der Wittbrücke	442	389
AWO-Werkstätten/Jakobstraße	410, 411	378
Baedekerstraße	428	384
Bandelstraße	447, 465, 466	376
Bannenberg	469, <b>WE13</b>	376
Bärenbruch	460, <b>WE11</b>	374
Barop	<b>SS</b> , 446	372
Barop Friedhof	447, 462, <b>WE8</b>	372
Barop Parkhaus	442, 440, 446, 448, <b>WE40</b>	372
Baroper Heidestraße	445, 447, <b>WE8</b>	372
Baroper Schulstraße	446, 448	372
Basenachstraße	461, 469	376
Bauernkamp	<b>U42</b>	382
Bauhaus Aplerbeck	422, 431	386
Bayrische Straße	412, 414, 474, <b>WE1</b>	378
Beguinenstraße	464, 470, <b>WE12</b>	374
Bekassinenweg	435, 438, <b>WE25</b>	386
Belle-Alliance-Straße	410, 411, 415	378
Benediktinerstraße	420, 431, 438, 439, <b>WE24</b>	386
Benninghofer Heide	432, 433, 434, <b>WE5</b>	389
Benninghofer Mark	432, 442, <b>WE5</b>	389
Berghofen Tunnelpark	438	386
Berghofen Zentrum	430, 435, 438, 439, <b>WE25</b>	386
Berghofer Schulstraße	430, 435, 438, 439, <b>WE25</b>	386
Bergmeisterstraße	436, 453, 456, <b>WE4</b>	386
Bergparte	436, 453, 456, <b>WE4</b>	386
Berliner Straße	<b>WE3</b>	370
Beylingstraße	410, 411, <b>WE2</b> , <b>WE22</b>	382
Bickefeld	430, 439, 440, <b>WE25</b> , <b>WE40</b>	388
Bickestraße	430, 439, 440, <b>WE25</b> , <b>WE40</b>	388
Bismarckstraße	452	370
Bleichstraße	336, 378, 462, 463, 464, 470, <b>WE12</b>	374
Blenkerweg	438	388
Blotenhof	461, 469	376
Böckmannstraße	438	386
Bockumweg	425, <b>WE3</b>	384
Bodelschwingh	471, 477	377
Bodelschwingh Feuerwache	470, 477, <b>WE13</b>	377
Bodieckstraße	431, 438, <b>WE24</b>	386
Bomheuerweg	417	382
Bönninghauser Feld	424	383
Bönninghauser Straße	424, <b>WE22</b>	383
Borsigplatz	44, 416, 455, 456, <b>WE2</b> , <b>WE22</b>	370
Boschkamp	470, <b>WE13</b>	377
Boschstraße	461, 462, <b>WE13</b>	376
Bothestraße	461, 462, <b>WE13</b>	376
Boverfeld	448	372
Bövinghausen Bf	<b>RB43</b> , 462	374
Bövinghausen Friedhof	378, 462	374
Bövinghauser Dorfstraße	378, 462	374
Bövinghauser Straße	378, 462	374
Brackel	<b>SS</b> , 420, 422, 436, <b>WE20</b>	384
Brackel Kirche	420, 422, 436, <b>WE3</b> , <b>WE20</b>	384
Brackel Verwaltungsstelle	436, <b>WE3</b>	384
Brackel/Westfälische Straße	436	384
Brackeler Linde	420, 436	384
Brackeler Str./Logistik. West.	416	380
Brandisstraße	442, <b>WE6</b>	388

# Haltestellen-Verzeichnis

Stadt/Gemeinde Haltestellen	Linien	Waben-Nr.
Brechten Zentrum	U41, 414, 473, <b>WE1</b>	378
Brechtener Straße	410, 411, 414, <b>WE2</b>	378/382
Bredenbeckstraße	414, 473	378
Breisenbachstr.	361	377
Breitscheidstraße	420, 422, <b>WE20</b>	384
Brennaborstraße	440	374
Brietenstraße	470, <b>WE13</b>	377
Brinkhoffstraße	452	370
Brinkmannstraße	470, 471, 477, <b>WE13</b>	377
Brixener Straße	450	372
Brockenscheidter Weg	474	377
Brücherfeld	438	388/389
Brücherhofstraße	441, 442	388
Brügmannplatz	U42, U46, <b>WE1</b> , <b>WE2</b> , <b>WE11</b>	370
Brunhildstraße	C41/R51	384
Brüninghausen	482	377
Brunnenstraße	U42, U46, 455, 456, <b>WE1</b> , <b>WE2</b>	370
Brüninghausen	440, 445, 447, 449, 450, <b>WE5</b> , <b>WE7</b> , <b>WE25</b> , <b>WE40</b>	372
Brüninghausen Betriebshof	440, 445, 446, 447, 449, 450, <b>WE5</b> , <b>WE7</b> , <b>WE25</b> , <b>WE40</b>	372
Buchholz	432	389
Buddenacker	422, 439, <b>WE20</b>	384
Bummelberg	465, 466, <b>WE12</b>	376
Bundesanstalt f. Arbeitsschutz	447, 462, X13	372
Bürgerstraße	438	389
Bünnerhelfstraße	462, 466, <b>WE12</b>	374
Burgheisterkamp	410, 461, 469, <b>WE13</b>	376
Burgholz	U42, <b>WE1</b>	382
Burgring	471	377
Buschstraße	U45, U47	376
Businkstraße	436, 439	384
Campus Nord	H-Bahn Linie 2, H-Bahn Linie 3	372
Campus Süd	H-Bahn Linie 1, H-Bahn Linie 2, H-Bahn Linie 3, H-Bahn Linie 5	372
Canarisstraße	<b>WE24</b>	386
Carlo-Schmid-Allee	445, <b>WE40</b>	372
Castroper Str./Mengede Bf	471, 472	377
Chemnitzer Straße	452, 453	370
Clarenberg	U41, U45	388
Dahmsfeldstraße	<b>WE19</b> , 450, <b>WE7</b>	372
Danziger Straße	441, 442, <b>WE6</b>	388
Dechenstraße	460	370
Degenerstraße	461	376
Deininghausen Abzweig	482	377
Dellwiger Straße	378, 462	374
Derne Am Wittfeld	410, 411, 420	382
Derne Bf	<b>RB50</b> , <b>RB51</b> , 410, 411, 420, <b>WE2</b> , <b>WE22</b>	382
Derne Einkaufszentrum	410, 411, 420	382
Derner Kippshof	410, 420, <b>WE2</b>	382
Dessauerstraße	453	370
Deusen	410, 475	376
Deuser Wiesen	410, 475	376
Dickebankstraße	465, 466	376
Diedrichstraße	462, 464, <b>WE12</b>	374
Dietziusstraße	461, 469	376
Doldenweg	447, 450	372
Doldenweg/ Kirhhörder Straße	447, 450	372
Dollersweg	C41/R51, 425, <b>WE3</b>	384
Donarstraße	471	377
Dönnstraße	361, 472, 477	377
Döringhoff	<b>WE3</b>	384
Domeystraße	440, 470, <b>WE40</b>	374
Dorstfeld	<b>S1</b> , <b>S2</b> , <b>S3</b> , 447, 465, 466, <b>WE12</b> , X13	376
Dorstfeld Betriebshof	U44	376

# Haltestellen-Verzeichnis

Stadt/Gemeinde Haltestellen	Linien	Waben-Nr.
Dorstfeld Süd	☺ <b>S1</b>	376
Dörwerstraße	470, 471, <b>WE13</b>	377
Drehbrückenstraße	475	376
Dreihausen	426, 439	384
Droote	☐ <b>U42, 420, 424, 425, WE2, WE20, WE22</b>	383
Droste-zu-Vischering-Siedlung	482	377
Dudenstraße	<b>WE7</b>	370
Dünnebecke	369	374
Durchstraße	♿ 442, 447, <b>WE6</b>	388
Düsseldorfer Straße	♿ 452, 455, 456, <b>WE4</b>	370
Düsterstraße	452	370
Ebbinghausstraße	428	384
Eberstraße	♿ 412	378
Echeloh	440, 470, <b>WE40</b>	374
Echeloh-Siedlung	470	374
Ederstraße	438	386
Eichholzstraße	R50, 431, 438, <b>WE24</b>	386
Eichlinghofen	♿ 440, 449, <b>WE8, WE40</b>	372
Eichlinghofen H-Bahn	☐ 440, 449, <b>WE8, WE40</b> , H-Bahn Linie 1, H-Bahn Linie 3, H-Bahn Linie 5	372
Eichwaldstraße	♿ 428, <b>WE3</b>	384
Eierkampstraße	☐ ♿ <b>U42</b>	372
Eisenacher Straße	452	370
Eisenstraße	☐ ♿ <b>U42</b>	382
Ellinghausen	410, 475	378
Ellinghausen GVZ/IKEA	415, 475	377
Elsborn	470, <b>WE13</b>	376
Emil-Figge-Straße	♿ 445	372
Emkraft	428	384
Emschertor	430, 439, 440, <b>WE25, WE40</b>	386
Emsinghofstraße	471, 472	377
Enscheder Straße	♿ <b>U44</b>	370
Entenpöth	440, <b>WE5, WE25, WE40</b>	388
Erdmannstraße	477	377
Erich-Kästner-Ring	414, 473	378
Erikastraße	♿ C31, 432	389
Erlenbachstraße	♿ 440, <b>WE40</b>	386
Erpinghofstraße	461	376
Eugen-Richter-Straße	477	377
Europaplatz	♿ 436	380
Europaschule	<b>WE4</b>	380
Eving Gewerbepark	410, 411, 415, 474, <b>WE2, WE22</b>	378
Eving Hallenbad	414	378
Eving Markt	410, 411, 414, 415, 474, <b>WE2, WE22</b>	378
Ewald-Görshop-Straße	371	372/472
Externberg	☐ ♿ <b>U41</b>	378
Falterweg	♿ 431, <b>WE24</b>	386
Färberstraße	C4/C14, 423, 424, <b>WE22</b>	383
Feldbank	<b>WE6</b>	388
Feldgarten	♿ 470	374
Feldmark	♿ C31, 432	389
Feuerwache Scharnhorst	420, <b>WE2, WE20</b>	382
Feuerwache West	480	374
Fine Frau	466	376
Flaspoete	369	374
Fleier	426, 439	383/384
Flemerskamp	424, 425, 426, <b>WE22</b>	383
Flughafenstraße	☐ <b>U42, 420, WE2, WE20</b>	382
Föbusweg/DO-Barop	☺ 448	372
Fohlenkampstraße	424, 425, 426, <b>WE22</b>	383
Forsithausstraße	<b>WE1</b>	378
Franz-Zimmer-Siedlung	☐ ♿ <b>S30, U42, C5, N10, 410, 411, WE2, WE22</b>	382
Franziusbrücke	475	376
Fredenbaum	☐ <b>ER</b> ♿ <b>U41, U45, 410, 411, 412</b>	378

# Haltestellen-Verzeichnis

















Stadt/Gemeinde Haltestellen	Linien	Waben-Nr.
Freie Scholle	414, 473	378
Freihofstraße	289, <del>S24</del> 471, 474, 476	377
Freischöffenweg	474	378
Friesenstraße	<b>WE24</b>	386
Friederike-Nadig-Straße	436	384
Friedrich-Hausemann-Allee	475	377
Friesenstraße	410, 411, 415, 474	378
Fröbelweg	410, 411, <b>WE1, WE2</b>	378
Froschlake	463	374
Froschloch	448, <b>WE7</b>	372
Fuchshöhle	439	384
Fühlestraße	480, <b>WE11</b>	280/376
Funkenburg	452, 455, 456, <b>WE3, WE4</b>	370
Funkturmsiedlung	422, 436, <b>WE20</b>	384
Gabelstraße	438	386
Gablonzstraße	440, 445, 446, 447, 448, 449, <b>WE7, WE8, WE40</b>	372
Galmeiweg	436, 453, 456	386
Gartenstraße	442	389
Gärtnerstraße	410, 411, 415, 474	378
Gaußstraße	436, 453	388
Gecks Heide	378, 462	374
Gedingeweg	436, 453, 456	386
Genfer Weg	<b>WE24</b>	386
Gerhart-Hauptmann-Straße	455, 456	370
Germania	<b>S PR</b> 440, 462, 463, 470, <b>WE12, WE40</b>	374
Germaniastraße	463	374
Gersdorffstraße	450, <b>WE7</b>	372
Geschwister-Schöll-Straße	<b>U</b> <b>WE4, WE2, WE22</b>	370
Geßlerstraße	452, <b>WE4</b>	370
Gevelsbergstraße	436, <b>WE4</b>	386
Gewerbegebiet Germania	462, 464, <b>WE12</b>	374
Gewerbefohr Dehdahl	455, 456, <b>WE4</b>	370
Gewerbepark Hansa	410	376
Gießereistraße	437, <b>WE24</b>	386
Gladiolenstraße	431, 438, <b>WE24</b>	386
Gleiwitzstraße	<b>U PR</b> <b>WE42, 424, 425, WE22</b>	382
Glückaufstraße	<b>U</b> <b>WE42</b>	382
Godefriedstraße	441, 443	388
Godekinstraße	441, 442, 443, 447, <b>WE6</b>	388
Goethestraße	412	370
Göllenkamp	471, 477	377
Gradigenweg	434	389
Graf-Konrad-Schule	474	378
Graffweg	420, 422, 436, <b>WE20</b>	384
Grävingholz	<b>U PR</b> <b>WE41, WE1</b>	378
Grenzweg	432, <b>WE5</b>	389
Grevel	<b>U PR</b> <b>WE42, 423</b>	383
Grevel Wasserturm	423, <b>WE22</b>	383
Greveler Straße	424, 425, <b>WE22</b>	383
Gronastraße	455, 456	370
Groppenbrucher Straße	476	377
Groß-Barop	447, 462, <b>WE8</b>	372
Große Riedbruchstraße	476	377
Großholthausen Friedhof	448	372
Grotenbachstraße	<b>U PR</b> <b>WE42, 446, 449, WE8</b>	372
Grotenkamp	448	372
Gruelsiepenstraße	431, 439	386
Grüne Straße	453, 460, 475	370
Grüne Tanne	410, 411, 412, 415, <b>WE2, WE22</b>	382
Grüner Bogen	475	377
Grunewald	<b>WE2, WE22</b>	382
Gudrunstraße	C41/R51	384
Güntherstraße	452	370
Gürtlerstraße	C4/C14, 423, 424	383

# Haltestellen-Verzeichnis

Stadt/Gemeinde Haltestellen	Linien	Waben-Nr.
Gustav-Heinemann-Gesamtschule	461	376
Gut Altmengede	415	377
Gut Königsmühle	415, 475	377
Güterstraße	U41, WE1, WE2, WE22	378
Hacheney	438, 441, 443, 447	388
Hacheneyer Kirchweg	438, 441, 443, 447, WE6	388
Hackländerplatz	412, WE1, WE2, WE22	378
Hafen	U41, U45, U47, 460, 475, WE11	376
Hafer-Vöhde	410, 411, WE2	382
Haferfeldstraße	436	384
Haferkampstraße	461, 462, 469, WE13	376
Hainallee	452	370
Hallesche Straße	422, 452, WE2, WE22	370
Händlerstraße	470, WE13	377
Hangeny	460, 480	374
Hannöversche Straße	WE2, WE22	380
Hansmannstraße	449	372
Harkortbogen	446	372
Harkortstraße	U42	372
Haselhoffstraße	435, 438, WE25	386
Haslindestraße	422, 436, WE20	384
Hauert	465	372
Haumannstraße	462, 463, 464, 480	374
Hauptbahnhof	S1, S2, S3, RE1, RE3, RE4, RE6, RE11, RB43, RB50, RB51, RB52, RB53, RE57, RB59, U41, U45, U47, 412, 452, 453, 455, 456, 460, 475, WE3, WE7, WE8, WE12, WE13, WE22, AirportExpress	370
Hauptfriedhof	U47	380
Haus Ardeyblick	442	389
Haus Dellwig	470	374
Haus Hunke	432	389
Hausemannstift	415	377
Haustenbecke	424, 426, 439, WE22	383
Hebelerweg	470	374
Heckelbeckstraße	461, 469, 480, WE11	376
Hedwigstraße	440, 470, WE40	374
Hegemanns Heide	448	372
Heideweg	C31, 432, WE5	389
Heiliger Weg	452, WE5, WE6	370
Heilsberger Weg	447, 465	376
Heimbach	425	384
Heimbastraße	452	370
Heimsenstraße	420, 436, 439, WE4	386
Heinrich-Czerkus-Allee	436	384
Heinrich-Munsbeck-Straße	371, 440	372
Heinrichstraße	U44, WE12, WE13	370
Heinz-Nixdorf-Straße	451	372
Hellenbank	446, 449	372
Hellerstraße	WE19, 450	372
Herderstraße	412	370
Heribertstraße	460, 480	374
Hermerichweg	470	377
Hessische Straße	410, 411, 412, 414, 415, WE2, WE22	382
Heßlingsweg	420, WE20	384
Heßlingsweg/Industriegebiet	436	384
Heunerstraße	448	372
Heuweg	414	378
Hinnenberg	C4/C14, 423, 424	383
Hinter Holtein	446, 449	372
Hinterer Remberg	456	388
Hochofenstraße	440, 441, 442, WE5, WE6, WE25, WE40	388
Höchsten	432, 433, 434, 442, WE5	389
Hoeschpark	416, 455, 456, WE2, WE22	370
































# Haltestellen-Verzeichnis

Stadt/Gemeinde Haltestellen	Linien	Waben-Nr.
Höfkerstraße	447, 465	376
Höhenweg	442	389
Hohle Eiche	<b>WE</b> 19, 450, <b>WE</b> 7	372
Holtbrügge	447, 450	388
Holtchen	422, 431	386
Holthausen	473	377
Holtkottenweg	412, 415, <b>WE</b> 22	378
Holzen Ehrenmal	C31, 432	389
Holzen Friedhof	432, <b>WE</b> 5	389
Holzwickeder Straße	436	384
Hombruch Friedhof	448, 449, <b>WE</b> 7, <b>WE</b> 8	372
Hombruch Hallenbad	 <b>U</b> 42	372
Hörde Bf	 <b>RB</b> 53, <b>RE</b> 57, <b>RB</b> 59, <b>U</b> 41, <b>U</b> 45, 430, 432, 433, 434, 435, 436, 439, 440, 441, 442, 445, 451, 455, <b>WE</b> 5, <b>WE</b> 6, <b>WE</b> 25, <b>WE</b> 40	388
Hörde Friedhof	432, 433, 434, 435, <b>WE</b> 5, <b>WE</b> 25	388
Hörder Burg	436, 455, <b>WE</b> 6	388
Hörder Hafenstr.äÙe	436, 455	388
Hörder Kampweg	 432, 433, 434, 435	388
Hörder Neumarkt	 440, 441, 442, <b>WE</b> 5, <b>WE</b> 6, <b>WE</b> 25, <b>WE</b> 40	388
Hostedde	420, <b>WE</b> 2, <b>WE</b> 22	383
Hostedder Berg	410, 411, <b>WE</b> 2, <b>WE</b> 22	382
Huckarde Abzweig	 <b>U</b> 45, <b>U</b> 47	376
Huckarde Bezirksfriedhof	 461	376
Huckarde Bushof	 <b>U</b> 45, <b>U</b> 47, 410, 447, 461, 462, 465, 469, X13	376
Huckarde Markt	447, 461, 462, 465, 469, <b>WE</b> 13, X13	376
Huckarde Nord Bf	 <b>RB</b> 43	376
Huckarde Recyclinghof	410	376
Huckarde S	 <b>S</b> 2, 461, 469	376
Huckarder Allee	410	376
Huckarder Hölzchen	461, 469	376
Huckarder Straße	460	376
HuestraÙe	 436, <b>WE</b> 4	388
Hugo-Sickmann-StraÙe	<b>WE</b> 7	372
Husen	425, 439	383
Husener Straße	424, 426, 439	383
IKEA	440	374
IKEA Logistikzentrum	 475	377
Itlismweg	 430, 435, 438, 439, <b>WE</b> 25	386
Im Apen	 470, 475, <b>WE</b> 13, X13	377
Im Defdahl	452, <b>WE</b> 4	370
Im Hilger	490	386
Im Karrenberg	 410, 411	382
Im Papenkamp	 432, 433, 434, <b>WE</b> 5	389
Im Schellenkai	420	382
Im Siesack	474, 476	377
Im Spähnenfelde	455, 456, <b>WE</b> 2, <b>WE</b> 22	370
Im Sperrfeld	C5	382
Im WeiÙen Feld	 465	372
Imigstraße	414	378
Immermannstr./Klinikz. Nord	 <b>U</b> 41, <b>U</b> 45, 412, <b>WE</b> 1, <b>WE</b> 2, <b>WE</b> 22	378
In den Stämmen	 442, 447, <b>WE</b> 6	388
In den Weidbüschen	414	378
In der Liethe	420, <b>WE</b> 2	383
In der Meile	 462, 463, 464, 480, <b>WE</b> 12	374
In der Mulde	 461, 469	376
In der Oeverscheid	465	372
Industriemuseum Zollern	462	374
Innsbruckstraße	410, 411, 412, 414, 415	382
Inselstraße	 455, 456	370
Insterburger Straße	 <b>U</b> 45, <b>U</b> 47, <b>WE</b> 13	376
Irminsulstraße	 442, <b>WE</b> 6	389

# Haltestellen-Verzeichnis

Stadt/Gemeinde Haltestellen	Linien	Waben-Nr.
Jakobstraße	410, 411	378
Jasminstraße	♿ 437, <b>WE</b> 24	386
Johanna-Spyri-Weg	414	378
Joseph-von-Fraunhofer-Straße	465	372
Juchostraße	422, <b>WE</b> 3	380
Jungferntal	461	376
Jungferntal Grundschule	♿ 461, 462, <b>WE</b> 13	376
Kaiserberg	♿ 440, <b>WE</b> 40	386
Kaiserstuhlstraße	417	380
Kalmeichweg	♿ 471, 472	377
Kaltbandstraße	416, 417	380
Kampstraße	U  U41, U44, U45, U47	370
Karl-Funke-Straße	447, 462, 466, <b>WE</b> 12	376
Karl-Liebknecht-Straße	U  U41, U45	370
Karl-Schurz-Straße	470, 471, 477	377
Kärntenstraße	414	382
Kasseler Straße	422, 452, <b>WE</b> 2, <b>WE</b> 22	370
Kattowitzstraße	436, 453, <b>WE</b> 4	388
Kaubomstraße	♿ 336, 378, 462, 463, 464, 470, <b>WE</b> 12	374
Kautskystraße	420, <b>WE</b> 2, <b>WE</b> 20, <b>WE</b> 22	383
Kemminghausen Bezirksfriedhof	414	378
Kesselborn	462, 463	374
Kesselstraße	♿ 460, 475	370
Kieferstraße	446	372
Kipsburg	436, 453	370
Kirchderne	U  U42, 411, 417	382
Kirchderne Bf	<b>RB</b> 50, <b>RB</b> 51, 417	382
Kirchderne Friedhof	411	382
Kirchderne Kirche	410, 411, <b>WE</b> 2, <b>WE</b> 22	382
Kirchenstraße	412, <b>WE</b> 11, <b>WE</b> 22	370
Kirchhörde	♿ <b>WE</b> 19, 450, <b>WE</b> 7	372
Kirchhörde Bf	♿ <b>RB</b> 52, <b>WE</b> 19, 450	372
Kirchhörder Straße	♿ <b>WE</b> 19, 450, <b>WE</b> 7	372
Kirchlinde Krankenhaus	♿ 461, 469, 470, 480, <b>WE</b> 11, <b>WE</b> 13	376
Kirchlinde Zentrum	460, 461, 462, 469, 470, 480, <b>WE</b> 11, <b>WE</b> 13	374/376
Kleiberweg	♿ 430, 439, <b>WE</b> 25	386
Klein-Barop	♿ 447, 462, <b>WE</b> 8	372
Kleiner Floraweg	♿ 450	372
Klever Straße	453	370
Kley	S  S1 440, 470, <b>WE</b> 40	374
Kleybreite	440, 470, <b>WE</b> 40	374
Kleyer Feld	470	374
Kleyer Weg	440, 470, <b>WE</b> 40	374
Klönnestraße	455, 456	370
Knappschaftskrankenhaus	♿ S3, <b>WE</b> 3	384
Kohlensiepenstraße	453, 456	388
Kohlgartenstraße	U  U47	370
Kokerei Hansa	X13	376
Kolberger Straße	♿ 410, 411	378
Köln-Berliner Straße	♿ 431, 437, 490, <b>WE</b> 20, <b>WE</b> 24	386
Königsbergstraße	♿ 460	376
Konradstraße	460, 470, 480	374
Körne	S   S3	370
Körne West	S   S4 452	370
Körnerstraße	474	378
Kortenstraße/Trauerhalle	♿ 438	386
Kortental	447, 462, 466, <b>WE</b> 12	376
Körtingsweg	410, 411, <b>WE</b> 2	382
Kortschstraße	425	384
Krämerbank	446, 449, <b>WE</b> 8	372
Kräutergarten	477	377
Kreisstraße	♿ 432	389
Kreuzstraße	U  U42, 452, 453, <b>WE</b> 8	372
Kreuzweg	420, <b>WE</b> 20	382



































# Haltestellen-Verzeichnis

Stadt/Gemeinde Haltestellen	Linien	Waben-Nr.
Krinkelweg	432, <b>WE5</b>	389
Kronenburg	453, <b>WE5, WE6</b>	370
Kruckel	  <b>S9</b> , 448	372
Kruckel Kraftwerk	448	372
Kruckeler Straße	 448	372
Krümme	474	378
Kühlingstraße	 422	384
Kuithanstraße	452, 453	370
Kullenberg	440	374
Kümpfer Heide	C5	382
Kurfürstenstraße	 455, 456	370
Kuri Bf	  <b>RE1, RE3</b> , 424, 426, 439, <b>WE22</b>	383
Kuri Friedhof	424, 425, <b>WE22</b>	383
Kuri Krankenhaus	424, 425, 426, 439, <b>WE22</b>	383
Kurze Hecke	436, 453, <b>WE4</b>	388
Kurze Reihe	452	370
Küsterkamp	426, 436, 439	384
Labandstraße	 424, 425	382
Lambergstraße	R50, 431, 438, <b>WE24</b>	386
Langelöh	448, <b>WE7</b>	372
Langenacker	361	377
Langerohstraße	426, 439	383
Langschedestraße	 428	384
Lanstop Autobahn	C4/C14	383
Lanstop Friedhof	423, <b>WE22</b>	383
Lautastraße	 424, 425, <b>WE22</b>	382
Lavendelweg	 438	386
Lehmannsweg	426, 439	384
Leibniz-Gymnasium	452, 453	370
Leineweg	 431	386
Leni-Rommel-Straße	420, 436, 439, <b>WE4</b>	384/386
Lenteninsel	422, 452	370
Leopoldstraße	  <b>U41, U45, U47, WE1</b>	370
Leveringstraße	420	383
Lichtendorf	R50, 431, 438, <b>WE24</b>	386
Lichtendorf Schule	 R50, 431, 438, <b>WE24</b>	386
Limbecker Postweg	442	389
Limburger Postweg	438	388
Lindenhorst	 410, 411, 415	378
Lindenhorst Friedhof	410, 411, 415, 474	378
Lindenhorst Kirche	410, 415	378
Lindenhorster Heide	474	378
Lindentalweg	369, 463	374
Linkestraße	 447	376
Lippestraße	  <b>WE3, WE4</b>	370
Logistikpark Westfalenhütte	416, 417	380
Lohheide	424, 425, 426, <b>WE22</b>	383
Londoner Bogen	 436, <b>WE4</b>	380
Lortzingstraße	  <b>U41, U45</b>	378
Löttringhausen	448	372
Löttringhausen Bf	  <b>RB52</b>	372
Löttringhauser Straße	445, 447, 448, 449, <b>WE7, WE8, WE40</b>	372
Lübbringweg	424, 425, <b>WE22</b>	383
Lübckerhofstraße	 420, 431, 436, 437, 438, 439, 490, <b>WE4, WE20, WE24, WE40</b>	386
Lübkestraße	 <b>U47</b>	380
Lückersweg	461, 469	376
Luftschiffweg	 436	384
Lührmannstraße	432, 442, <b>WE5</b>	389
Luise-Rinser-Weg	414, 473	378
Luisenschachtstraße	440, 446, 447, 448, <b>WE8, WE40</b>	372
Lütge Heidestraße	410, 411	378
Lütge Vöhde	470	374
Lütgendortmund	  336, 369, 370, 378, <b>S9</b> , 440, 462, 463, 464, 470, <b>WE12, WE40</b>	374

# Haltestellen-Verzeichnis

Stadt/Gemeinde Haltestellen	Linien	Waben-Nr.
Lütgendortmund Nord Bf	<b>RB43</b>	374
Lütgendortmunder Hellweg	369, 378, 463	374
Maienweg	<b>U41</b> , 414, <b>WE1</b>	378
Mamertusstraße	469	376
Mansfeldstraße	424, 425, <b>WE22</b>	382
Märchenweg	410, 411	382
Markgrafenstraße	<b>U41</b> , <b>U45</b> , <b>U47</b> , 453	370
Märkische Straße	<b>U41</b> , <b>U45</b> , <b>U47</b> , 453, <b>WE5</b> , <b>WE6</b>	370
Marksweg	473	377
Marschallstraße	361, 471, 472, 477	377
Marten Abzweig	462, 463, 464, 480, <b>WE12</b>	374
Marten Bezirksfriedhof	466	374
Marten Bf	<b>RB43</b> , 460, 480	374
Marten Süd	<b>S3</b> , <b>U44</b> , 462, 463, 464, 466, 480, <b>WE12</b>	374
Martener Hellweg	462, 466, <b>WE12</b>	374
Martin-Schmeißer-Weg	445, X13	372
Martinstraße	<b>WE7</b>	370
Massener Weg/Seniorenheim	452	370
Max-Eyth-Straße	<b>U47</b>	380
Max-Planck-Gymnasium	450, <b>WE7</b>	372
Meinbergstraße	453, 456	388
Meitnerweg	445, X13	372
Meitnerweg Wohnanlage	<b>WE8</b>	372
Mengede Alte Post	482	377
Mengede Amtshaus	482, X13	377
Mengede Bf	289, <b>S24</b> , <b>S2</b> , <b>RE3</b> , <b>WE14</b> , 415, 470, 474, 475, 476, 482, <b>WE13</b> , X13	377
Mengede Markt	289, 361, <b>S24</b> , <b>WE14</b> , 415, 470, 471, 472, 474, 475, 476, 477, <b>WE13</b> , X13	377
Mengeder Heide	476	377
Mengeder Schulstraße	415	377
Menglinghausen	446, 449, <b>WE8</b>	372
Menglinghausen Süd	448	372
Mergelkopfweg	464, <b>WE12</b>	374
Mergelkuhle	470, 471, 477, <b>WE13</b>	377
Mergelteichstraße	449	372
Mergelteichstraße/Zoo	447, 449, 450, <b>WE7</b>	372
Metzer Straße	452, 453	370
Meylantstraße	428	384
Mittelhöchsten	442	389
Mödershof	<b>WE2</b> , <b>WE22</b>	382
Möhneweg	439, <b>WE24</b>	386
Mollenacker	336, 410, 411, 420	382
Möllerbrücke	<b>S3</b> , <b>U42</b> , 453, <b>WE8</b>	370
Molnerweg	428	384
Moltkestraße	452	370
Mosselde	470, 471, <b>WE13</b>	377
Mühlackerstraße/Kurl Bf	424, 425, 426, 439, <b>WE22</b>	383
Mühlensiefen	480	374
Münster-/Mallinckrodtstraße	455, 456	370
Münsterstraße	<b>U41</b> , <b>U45</b> , <b>WE1</b> , <b>WE2</b> , <b>WE22</b>	378
Nathe	430, 435, 439, <b>WE24</b> , <b>WE25</b>	386
Nathmerichstraße	431, 437, <b>WE24</b>	386
Nebenbruch	361	377
Nelkenstraße	R50, 438	386
Nette/Oestrich S	361, <b>S2</b> , 472, 477	377
Neu-Crengeldanz-Straße	440, 462, 470, <b>WE12</b> , <b>WE40</b>	374
Neuer Graben	452, 453	370
Niederhofer Kohlenweg	432, 433, 434	389
Nordfriedhof	412, 474	378
Nordmarkt	455, 456, <b>WE2</b>	370
Nortkirchenstraße/Wilo	440, <b>WE5</b> , <b>WE25</b> , <b>WE40</b>	372
Notweg	<b>WE7</b>	372
Oberbank	447, 462	372
Oberbeckerstraße	410, 411, <b>WE2</b>	382

# Haltestellen-Verzeichnis

Stadt/Gemeinde Haltestellen	Linien	Waben-Nr.
Oberdelle	378, 462	374
Oberdorfstraße	<b>WE3</b>	384
Obere Pekingstraße	453, 456	388
Oberfeldstraße	410, 447, 461, 462, 465, 469	376
Obernetze	  <b>U45, U47</b>	377
Oespel	    371, <b>S1</b> , 440, 465, 470	372
Oespel Indupark	440	374
Oespeler Kirchweg	440	374
Oetringhauser Straße	  <b>U41, 414, WE1</b>	378
Ofenstraße	<b>U44, WE12, WE13</b>	376
Olgastraße	452	370
Olpebach	450	372
Orlingweg	436	384
Ortli	 432	389
Ortsmühle	 445	372
Osnungstraße	447, 465, <b>WE13</b>	376
Osterfeldstraße	412, 414, 474	378
Osthoffweg	<b>WE19, WE7</b>	372
Otto-Hahn-Straße	445, 465, X13	372
Otostaße	<b>U44, WE12, WE13</b>	376
Overgünne	 432, 433, 434, 435, 438, <b>WE5, WE25</b>	389
Parsevalstraße	  <b>U45, U47, 410, WE13</b>	376
Peddenbrink	473	377
Pferdebachtal	440, <b>WE5, WE25, WE40</b>	372
PHOENIX Halle	 445, 451, <b>WE40</b>	388
PHOENIX Park	 451	372
PHOENIX Platz	 445, 451, <b>WE40</b>	388
PHOENIX Viadukt	 451	372
Piepenbrink	410, 411, <b>WE2</b>	382
Plaas	410, 475	376
Planetenfeldstraße	466	374
Plesken	 336, 378, 462	374
Plümers Ort	 410, 411, 420	382
Polizeipräsidium	  <b>U46, WE7</b>	372
Poth	<b>U44</b>	376
Pothecke	<b>WE3</b>	380
Pothhöferei	470	374
Preinstraße	 438, 441, 442, 443, 447, <b>WE6</b>	388
Preußische Straße	410, 411, 415, 474, <b>WE2, WE22</b>	378
Primelstraße	431, <b>WE24</b>	386
Pruzzenweg	440	374
Pulverstraße	440, 445, 446, 447	372
Rahestraße	436	384
Rahm Bf	  <b>RB43</b> , 461, 462, 469	376
Rahmer Berg	461, 462, <b>WE13</b>	376
Rahmer Waldbach	469	376
Ramhofstraße	420	386
Rathenaustaße	436, 453, 455, 456, <b>WE4</b>	370
Rauher Dorn	 414	378
Rauschenbuschstraße	428	384
Ravensweg	 420, 436, 439, <b>WE4</b>	386
REFA Center	 445	372
Reichenberger Straße	 440, 445, 446, 447, 449, <b>WE40</b>	372
Reichsmark	442, <b>WE6</b>	389
Reichsmarkstraße	442	389
Reinoldikirche	  <b>S30, U42, U44, U46, N10, 460, WE1, WE2, WE3, WE4, WE5, WE6, WE7, WE8, WE11, WE12, WE13, WE22</b>	370
Reiterhof Groppenbruch	476	377
Remydamm	  <b>U45, 450, WE7</b>	372
Renninghausen	 440, 445, 446, 447, 449, <b>WE40</b>	372
Resedastraße	 431, 438, <b>WE24</b>	386
Revierpark	447, 465	376
Richterstraße	471, 477	377
Rittershofer Straße	476	377

# Haltestellen-Verzeichnis

Stadt/Gemeinde Haltestellen	Linien	Waben-Nr.
Ritterstraße/Unionstraße	453	370
Robert-Götz-Straße	425	384
Robert-Schuman-Straße	451	372
Rodenberg Center	♿ 436, 490	386
Rodenbergstraße/Aplerbeck	U P&R ♿ 436, 490, <b>WE4</b>	386
Rohdesdiek	♿ 470, 471, 477, <b>WE13</b>	377
Rombergpark	U ♿ 440, 445, <b>WE5, WE25, WE40</b>	372
Römermorgen	463	374
Roningweg	428	384
Roonheide	415, 475	377
Roßbachstraße	447, 465, <b>WE13</b>	376
Rotkenlchenweg	♿ 447, <b>WE7</b>	372
Rübenkamp	428	384
Rubinstraße	♿ 434	389
Ruckebierstraße	♿ <b>WE3</b>	384
Ruhrallee	453	370
Ruhrhöhenweg	442	389
Rupinghofstraße	461, 469	376
Rüpingsbach	448	372
Rüschelbrinkstraße	♿ 422, <b>WE3</b>	380
Saarlandstraße	U ♿ <b>U46, 452, 453, WE7</b>	370
Salingen	446, 449	372
Salzburger Straße	414	382
Salzwedeler Straße	453, <b>WE5, WE6</b>	370
Schäferstraße	475	376
Schäffleweg	420, 424, 425, <b>WE2, WE20</b>	383
Schafstallstraße	C4/C14, 423, 424, <b>WE22</b>	383
Schanzenweg	<b>WE19, 450</b>	372
Scharnhorst Bf	DB P&R ♿ <b>RE1, RE3, 420, WE20</b>	382
Scharnhorst Zentrum	U ♿ <b>U42, 420, 424, 425, WE2, WE20</b>	383
Scheidemannstraße	436	384
Scheitenskamp	424, <b>WE22</b>	383
Schewenort	♿ 431, <b>WE24</b>	386
Schieferbank	♿ 466	374
Schiffhorst	♿ 473	377
Schlagbaumstraße	431, <b>WE24</b>	386
Schlägelstraße	<b>WE1</b>	382
Schleefstraße	♿ 431, 437, 490, <b>WE20, WE24</b>	386
Schleipweg	420, <b>WE2, WE22</b>	383
Schlickenkamp	438	388
Schloß Bodelschwingh	♿ 477	377
Schönaustraße	445, 447, 462, <b>WE8</b>	372
Schondellestraße	447, 450	388
Schöner Pfad	♿ 434	389
Schopenhauer Grundschule	477	377
Schulte-Heuthaus-Straße	466	374
Schulte Rödding	U P&R ♿ <b>U42, C5, N10, 410, 411, 412, 414, 415</b>	382
Schulthenhof	♿ 440, 445, 446, 447	372
Schulzentrum Nette	470, 471, 477, <b>WE13</b>	377
Schürbankstraße	U ♿ <b>U47</b>	386
Schüren	♿ 436, 453, 456, <b>WE4</b>	386
Schürener Straße	440, <b>WE40</b>	386
Schützenstraße	U ♿ <b>U41, U45, U47, 412, WE11, WE22</b>	370
Schwäbische Straße	♿ 412, 414, 474, <b>WE1</b>	378
Schwarzer Weg	♿ 439	384
Schwerter Wald	♿ 430, 431, 434, 435, 438, 439, <b>WE24, WE25</b>	386/389
Schwieringhausen	473, 474	377
Sebrathweg	♿ 465	372
Seehöhe	456	388
Seekante	♿ 436, <b>WE5</b>	388
Seeweg	453, 456	388
Seizerstraße	♿ 434	389
Sendstraße/Seniorenheim	422	380
Sengsbank	♿ 465, 466, <b>WE12</b>	376

# Haltestellen-Verzeichnis

Stadt/Gemeinde Haltestellen	Linien	Waben-Nr.
Seniorenheim	449	372
Siebenstraße	369	362/374
Siegfried-Drupp-Straße	424, 425, <b>WE22</b>	382
Siepmannstraße	461, 469	376
Signal-Iduna-Park	<b>DB</b> <b>RB52, RB53, RB59</b>	372
Silberhecke	438	388
Silberknapp	448	372
Simmelweg	<b>WE2, WE20, WE22</b>	383
Singschwanenweg	432	389
Sölde Bf	<b>DB</b> <b>RB59, 431, 437, WE24</b>	386
Sölde Friedhof	431, 437, <b>WE24</b>	386
Sölde Waldstraße	438	386
Sölderholz	R50, 431, 438, <b>WE24</b>	386
Somborn	<b>S PR</b> <b>S4</b>	374
Somborner Höh	463	374
Somborner Straße	463	374
Sommerberg Kirche	432, 433, <b>WE5</b>	389
Spanischer Weg	<b>WE4</b>	380
Speckestraße	470, 471	377
Spichermer Straße	447, 465	376
Spissenagelstraße	<b>WE19, 450</b>	372
Sprickmannweg	428	384
Springorumstraße	417, <b>WE2, WE22</b>	380
Stadtgarten	<b>U</b> <b>U41, U42, U45, U46, U47, WE7, WE8</b>	370
Stadthaus	<b>S U PR</b> <b>S4 U41, U45, U47, WE5, WE6</b>	370
Städtische Kliniken	<b>U</b> <b>U42, WE8</b>	370
Stadtkrone Ost	<b>U</b> <b>U47</b>	380
Stadttrat-Cremer-Allee	436	380
Stahlhöferweg	448	372
Stargarder Weg	447, 450, <b>WE7</b>	372
Steglitzack	378	374
Steinhammerstraße	463, <b>WE12</b>	374
Steinhofstraße	C4/C14, 423, 424, <b>WE22</b>	383
Steinsweg	<b>WE40</b>	372/374
Steinwache/DO-Hbf Nord	<b>WE11</b>	370
Sterie	420	386
Steubenstraße	453	370
Stofferstraße	476	377
Stoppelmannsweg	420, 438, <b>WE24</b>	386
Stortsweg	446, 449	372
Stresemannstraße	420, 424, 425, <b>WE2, WE20</b>	383
Südbad	452, 453	370
Sudkamp	475	376
Süggelweg Seniorenheim	414, <b>WE1</b>	378
Sumbecks Holz	470	374
Sümpelmannhof	460, 470, 480	376
Sunthoffstraße	422	380
Syburg	432, 442	389/582
Sydowstraße	461, 462, 469, <b>WE13</b>	376
Talstraße	432, <b>WE5</b>	389
Tauroggenstraße	410, 411, 415	378
Technologiepark	465	372
Technologiezentrum	<b>U</b> 465, <b>WE8, H-Bahn Linie 1, H-Bahn Linie 7</b>	372
Teislerweg	414	372
Tejaweg	461, 462, 469, <b>WE13</b>	376
Teutonenstraße	440, 441, 442, <b>WE5, WE6, WE25, WE40</b>	388
Theodor-Fliedner-Heim	<b>U</b> <b>U42, WE8</b>	372
Theresenstraße	369, 378, 440, 462, 463, 470, <b>WE12, WE40</b>	374
Tierpark Bf	<b>DB</b> <b>RB52</b>	372
Tilsiter Straße	447, 465, <b>WE13</b>	376
Tölckestraße	446, 449, <b>WE8</b>	372
Tönnisweg	477	377
Töpferstraße	410, 411	378

# Haltestellen-Verzeichnis


















Stadt/Gemeinde Haltestellen	Linien	Waben-Nr.
Trapphofstraße	♿ 439	384
Treckmannweg	472	377
Treibstraße	453, 460, 475	370
Tronjstraße	C41/R51	384
Tucholskystraße	452, <b>WE4</b>	370
Tunnelweg	439, <b>WE24</b>	386
Twerskuhle	447, 465, 466	376
Tymannstraße	422	384
Ubinckstraße	410, <b>WE2</b>	382
Uhlandstraße	455, 456	370
Unionstraße	U44, 452, 453, <b>WE12</b> , <b>WE13</b>	370
Universität	S1, 445, 447, 462, 465, <b>WE8</b> , X13, H-Bahn Linie 1, H-Bahn Linie 5, H-Bahn Linie 7	372
Unterfeldstraße	469	376
Verbindungsweg	♿ 433	389
Vereinsstraße	♿ 445, 447, <b>WE8</b>	372
Veteranenstraße	449, <b>WE8</b>	372
Vieffhausstraße	469	376
Viermärker Weg	442	389
Vieselerhofstraße	♿ 431, 437, 490, <b>WE20</b> , <b>WE24</b>	386
Vincenzheim	U44	370
Vinckeplatz	452, 453	370
Vinklöther Mark	♿ 442, <b>WE6</b>	389
Volksbundstraße	472	377
Volksgartenstraße	♿ 463	374
Volmehang	♿ 439, <b>WE24</b>	386
Von-der-Tann-Straße	<b>WE3</b>	370
Von der Goltz Straße	452, 455, 456, <b>WE4</b>	370
Vorstenstraße	462, 463, 464, <b>WE12</b>	374
Voßkuhle	U47, 455, 456, <b>WE4</b>	370
Walbertstraße/Schulmuseum	♿ U44, 462, 463, 464, 480	374
Waldesruh	U ♿ U41	378
Waldrodeweg	♿ 432, 433	389
Waldstraße	433	389
Walter-Bruch-Straße	445, <b>WE40</b>	372
Waltroper Straße	♿ 476	377
Walzwerkstr./Logistikzentrum	417	380
Walzwerkstraße	417	380
Wannestraße	♿ 432	389
Warmbreitbandstraße	416, 417	380
Wasserstraße	461, 462, 469, <b>WE13</b>	376
Wattenscheidskamp	477, <b>WE13</b>	377
Weidenhope	440, 462, 470, <b>WE12</b> , <b>WE40</b>	374
Weidenstraße	410, 475	376
Weingartenschule am See	456	388
Weischedestraße	♿ 441, 443	388
Weiß Taube	♿ 447, 450, <b>WE7</b>	372
Wellinghofen	♿ 441, 442, 443, 447, <b>WE6</b>	388
Wellinghofen Markt	438	388
Wellinghofer Straße	♿ 441, 442, <b>WE6</b>	388
Werkstätentor	460	376
Werkstraße	C31, 432	389
West	S ♿ S3, 452	370
Westendorfsstraße	U ♿ U47	386
Westentor	U ♿ U44, 452, <b>WE8</b> , <b>WE12</b> , <b>WE13</b>	370
Westerfilde	S U ♿ PRR ♿ S2, U45, U47, 470, 471, 477, <b>WE13</b>	377
Westfalahallen	U ♿ PRR U45, U46, 450	372
Westfalahütte	♿ U44, 416	370
Westfalahütte Tor 4	416	380
Westfalenpark	U ♿ PRR U45	370
Westfälische Straße	436	384
Westhang	474	377
Westholz	♿ 420, <b>WE2</b> , <b>WE20</b>	382
Westholz Grundschule	♿ 424, 425	382



# Haltestellen-Verzeichnis

Stadt/Gemeinde Haltestellen	Linien	Waben-Nr.
Westhusener Straße	469	376
Westkamp	422	384
Westpark	452	370
Westrich	462	374
Westricher Straße	464, <b>WE12</b>	374
Wichburgstraße	438, <b>WE24</b>	386
Wichlinghofen	442, <b>WE6</b>	389
Wickede	<b>S</b> <b>PR</b> <b>46</b> <b>SA</b> C41/R51	384
Wickede West	<b>S</b> <b>46</b> <b>SA</b> 428	384
Wickeder Holz	425	383
Wickeder Straße	424, 425, 426, <b>WE22</b>	383
Wicker Heck	424, 425, 426, <b>WE22</b>	383
Widumer Platz	414	378
Wiesenpfad	438	386
Wiethagenweg	448	372
Wilbergstraße	438, <b>WE24</b>	386
Willem-van-Floten-Straße	<b>U</b> <b>46</b> <b>U41</b> , <b>U45</b> , 436, 453, 455, 456, <b>WE5</b> , <b>WE6</b>	370
Willstätterstraße	461	376
Windmühlenweg	452, <b>WE4</b>	370
Winzerweg	456	388
Wischlingen S	<b>S</b> <b>SA</b> 447, 465	376
Wittener Straße	<b>46</b> <b>U44</b> , 447, 465, 466, <b>WE13</b> , X13	376
Wittausstraße	431, 439	386
Wittichstraße	<b>U</b> <b>46</b> <b>U41</b> , 414, <b>WE1</b>	378
Wohnstift Auf der Kronenburg	453	370
Wohnstift Augustinum	<b>46</b> <b>WE19</b> , 450, <b>WE7</b>	372
Wormsstraße	422, 452	370
Wulfsweg	447, 465	376
Württembergische Straße	414	378
Zeche-Norm-Straße	C41/R51	384
Zeche Minister Stein	<b>U</b> <b>46</b> <b>U41</b> , 410, 411, 415, 474, <b>WE1</b>	378
Zeche Westhausen	477	377
Zeisigweg	462	374
Zillestraße	447, 450	372
Zinsweg	452	370
Zollernstr./Kirchlinde Krh.	460, 461, 469, 470, 480, <b>WE11</b> , <b>WE13</b>	376
Zoo	449	372
Zugstraße	<b>46</b> <b>WE3</b>	384
Zum Alten Flugfeld	436	384
Zum Hallenbad	470, 471, <b>WE13</b> , X13	377
Zum Luftschacht	470, 471, <b>WE13</b>	377
Zum Uhlenbrauck	426, 436, 439	384
Zur alten Schule	422	384
Zur Alten Windmühle	490	386
Zur Hockeneicke	448	372
Zweiwiedenstraße	463	374
<b>Herdecke</b>		
Herdecke Bf	<b>DB</b> <b>46</b> <b>RB52</b>	474
Schanze	<b>46</b> <b>WE19</b> , 450	372/474
Wittbrücke Bf	<b>DB</b> <b>RB52</b>	474
<b>Holzwickede</b>		
Emscherquelle	438	2482
Holzwickede	<b>PR</b> <b>RB59</b>	2481
Holzwickede Bf	<b>DB</b> <b>PR</b> C41/R51, AirportShuttle	2481
Landskrone	438	386/2482
<b>Lünen</b>		
Achenbachstraße	474	377/2195
Brambauer Krankenhaus	<b>U</b> <b>46</b> <b>U41</b> , 474, <b>WE1</b>	2195
Brambauer Verkehrshof	<b>U</b> <b>PR</b> <b>46</b> <b>U41</b> , 474, <b>WE1</b>	2195
Hauptbahnhof	<b>PR</b> <b>46</b> <b>RB50</b> , <b>RB51</b> , C4/C14, C5	2191

# Haltestellen-Verzeichnis

Stadt/Gemeinde Haltestellen	Linien	Waben-Nr.
Herrentheystraße	  U41	2195
Preußen	  RB50, RB51, C4/C14	2193/2194
Schulenkampstraße	474	2195
Elsa-Brändström-Straße	474	2195
<b>Schwerte</b>		
Bergstraße	430, 435,  NE25	2157
Freischütz	430, 435,  NE25	386/2157
Hastingsallee	430, 435,  NE25	2151
Ostendamm	430, 435,  NE25	2157
Schwerte Post	430	2151
Schwerte Sparkasse	C31, 430	2151
Schwerte ZOB	   C31, 430, 435,  NE25	2151
Talweg	430, 435,  NE25	2157
<b>Witten</b>		
Annen Nord	 SS	472
Auf dem Wellerskamp	448	372/472
Hauptbahnhof	   SS, RE4	470